## SITUACE M 1:250

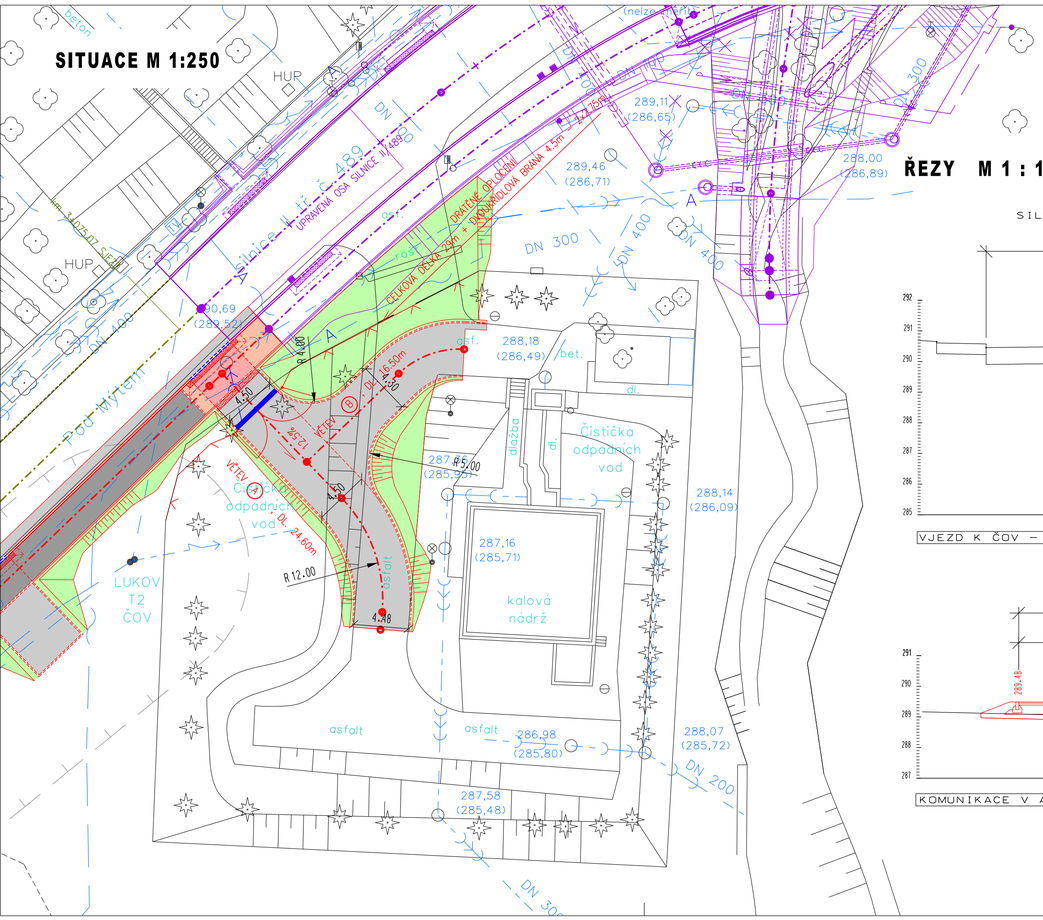


## ŘEZY M 1 : 100

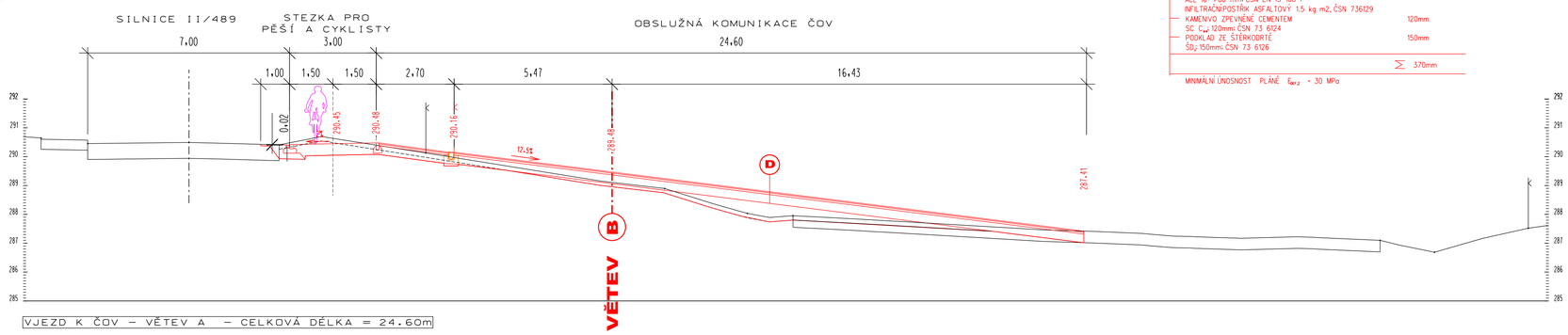


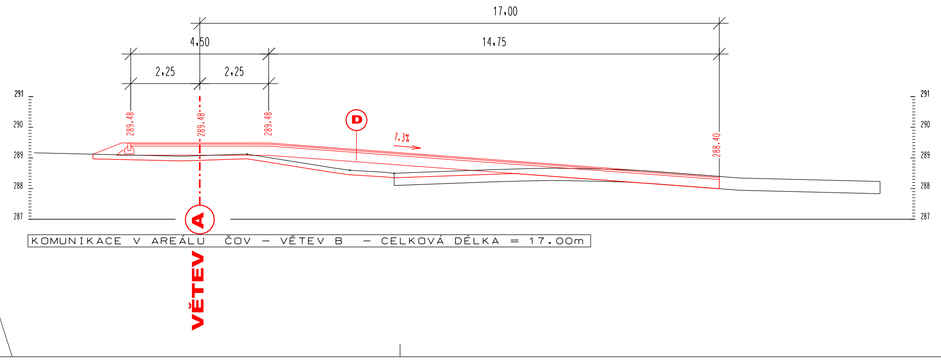


**D**

**KONSTRUKCE - SJEZD K ČOV**

| | | |
|---|---|---|
| ASFALTOVÝ BETON<br>ACO 11 ÷ 40 mm ČSN EN 13 108-1<br>SPOJOVACÍ POSTŘIK ASFALTOVÝ 0.5 kg m2, ČSN 736129 | ACO 11 | 40mm |
| ASFALTOVÝ BETON<br>ACL 16 ÷ 60 mm ČSN EN 13 108-1<br>INFILTRAČNÍ POSTŘIK ASFALTOVÝ 1.5 kg m2, ČSN 736129 | ACP 16+ | 60mm |
| KAMENIVO ZPEVNĚNÉ CEMENTEM<br>SC $C_{4,0}$ 120mm ČSN 73 6124 | | 120mm |
| PODKLAD ZE ŠTĚRKODRTÉ<br>$ŠD_J$ 150mm ČSN 73 6126 | | 150mm |
| | Σ | 370mm |

MINIMÁLNÍ ÚNOSNOST PLÁNĚ $E_{def,2}$ = 30 MPa

| Hlav.projektant | Zodp. projektant | Vypracoval | Kontroloval | Ing. Kamil Prokůpek<br>Jetelová 677, 763 14 Zlín, IČO: 723 18 481 |
|---|---|---|---|---|
| Ing. Prokůpek | Ing. Prokůpek | Ing. Prokůpek | Ing. Prokůpek | projektová kancelář<br>tel.: +420 604 561 239 |
| INVESTOR: obec Lukov | | | | |
| **CYKLISTICKÁ STEZKA LUKOV - FRYŠTÁK**<br>SO 101, SO 102, SO 103, SO 104, SO 105, SO 701 | | | | FORMÁT 6 A4 STUPEŇ DUSP-PDPS<br>DATUM 03. 2021<br>Č.Z. |
| **ÚPRAVA VJEZDU DO AREÁLU ČOV** | | | | MĚŘ. 1:250,100 Č.V. 101 - 10 |